



කාලගුණ විද්‍යා දෙපාර්තමේන්තුව

வளிமண்டலவியல் திணைக்களம்

Department of Meteorology

TP : 011 2686686

Fax : 011 2691443

E-mail : metnmc@gmail.com

Web : www.meteo.gov.lk

Bulletin No: 04

WW/TC/25/11/24/01

COLOR: Red

Warning for low pressure area over South-East Bay of Bengal

Issued by the Natural Hazards Early Warning Centre

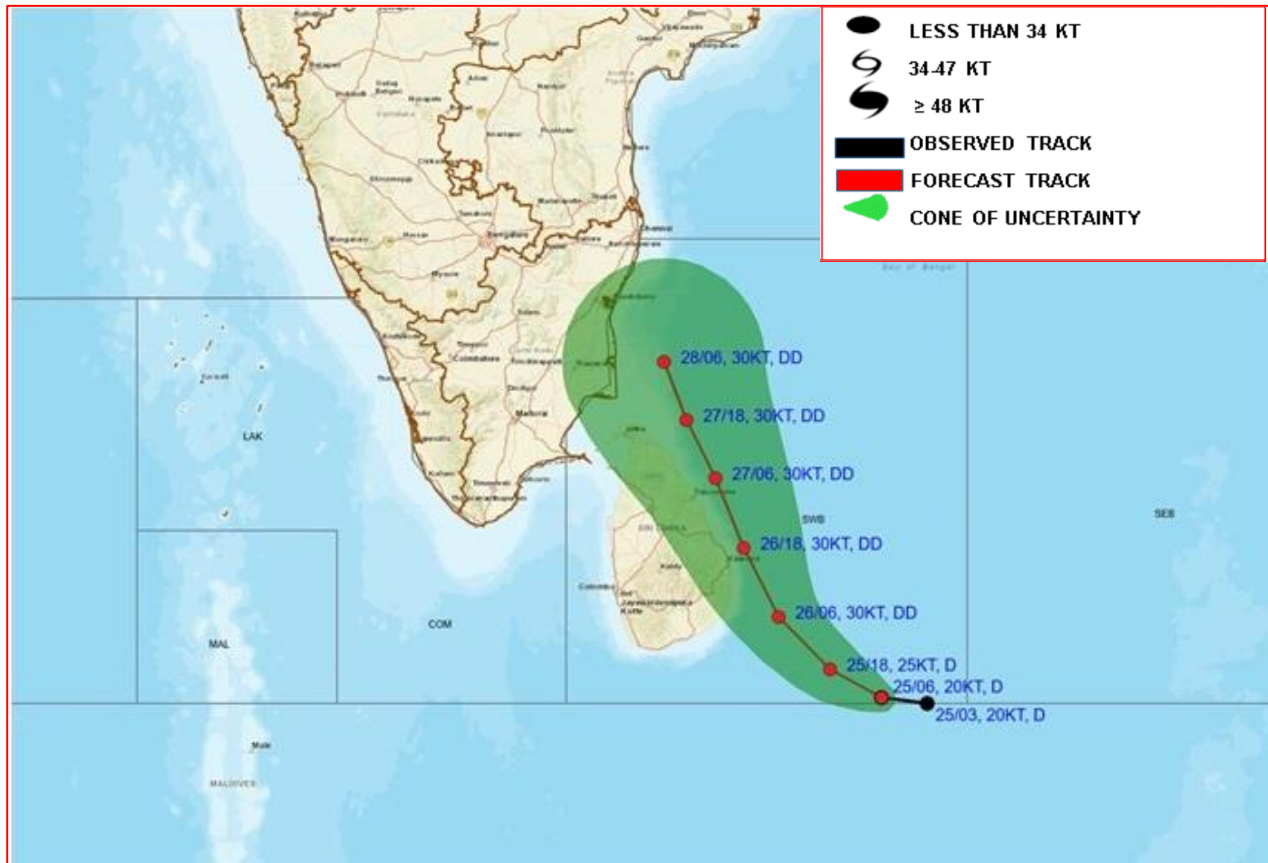
Issued at 04.00 p.m. 25th November 2024 for the period until 04.00 p.m. 26th November 2024

For the land and the deep and shallow sea areas around the island

PLEASE BE AWARE!

The low pressure area over the southwest Bay of Bengal is intensified into a depression over the central-southwest Bay of Bengal by today morning. The system is located about 530 km southeast of Trincomalee at around 1130 a.m today. It is likely to move closer to the east coast of the island and intensify into a deep depression during next 24 hours.

Very heavy showers above 150 mm are likely at some places in Northern province and Trincomalee district. Heavy showers above 100 mm are likely at some places in Northern, North-central, Central and Uva provinces and in Batticaloa, Ampara district due to the influence of the aforementioned system.



The forecast track and intensity of the system are given in the following table

| Date/Time (SLST) (Hrs) | Position (Lat. °N/ Long. °E) | Maximum wind speed (Kmph) | Category of cyclonic disturbance |
|------------------------|------------------------------|---------------------------|----------------------------------|
| 25.11.24/1200 | 5.7/84.3 | 45-55 gusting to 65 | Depression |
| 26.11.24/0000 | 6.8/83.5 | 50-60 gusting to 70 | Deep Depression |
| 26.11.24/1200 | 7.9/82.8 | 50-60 gusting to 70 | Deep Depression |
| 27.11.24/0000 | 8.9/82.1 | 55-65 gusting to 75 | Deep Depression |
| 27.11.24/1200 | 9.8/81.5 | 55-65 gusting to 75 | Deep Depression |
| 28.11.24/0000 | 10.8/80.9 | 55-65 gusting to 75 | Deep Depression |



කාලගුණ විද්‍යා දෙපාර්තමේන්තුව

வளிமண்டலவியல் திணைக்களம்

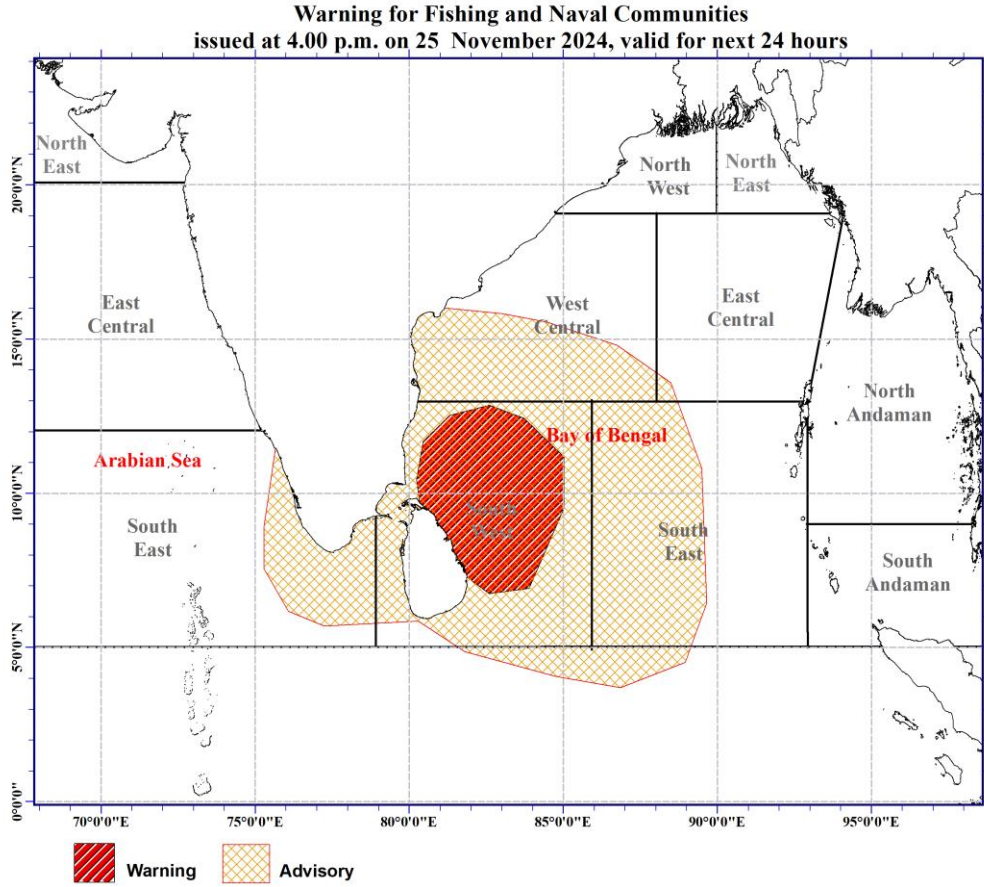
Department of Meteorology

TP : 011 2686686

Fax : 011 2691443

E-mail : metnmc@gmail.com

Web : www.meteo.gov.lk



Advisories:

For Sea Area

- The deep and shallow sea areas around the island will be rough to very rough as the wind speed can be increased up to **(60-70) kmph** at times. Very heavy showers or thundershowers are likely at some places areas around the island.
- **Naval and fishing communities are warned not to venture to the deep and shallow sea areas around the island from today (25th November), until further notice.**



කාලගුණ විද්‍යා දෙපාර්තමේන්තුව

வளிமண்டலவியல் திணைக்களம்

Department of Meteorology

TP : 011 2686686

Fax : 011 2691443

E-mail : metnmc@gmail.com

Web : www.meteo.gov.lk

For Land Area:

Strong wind advisory for the next three days.

| Province | 25 th Nov. | 26 th Nov. | 27 th Nov. |
|---------------|---------------------------------------|---------------------------------------|---------------------------------------|
| Northern | Strong winds (40-50) kmph at times | Strong winds (60-70) kmph at times | Strong winds (60-70) kmph at times |
| North-Central | Fairly Strong winds (30-40) kmph | Strong winds (50-60) kmph at times | Strong winds (50-60) kmph at times |
| Eastern | Strong winds (40-50) kmph at times | Strong winds (50-60) kmph at times | Strong winds (50-60) kmph at times |
| Sabaragamuwa | Fairly Strong winds (30-40) kmph | Strong winds (40-50) kmph at times | Strong winds (40-50) kmph at times |
| Western | Strong winds (40-50) kmph at times | Strong winds (40-50) kmph at times | Strong winds (40-50) kmph at times |
| Southern | Strong winds (40-50) kmph at times | Strong winds (40-50) kmph at times | Strong winds (40-50) kmph at times |
| Uva | Strong winds (40-50) kmph at times | Fairly Strong winds (30-40) kmph | Fairly Strong winds (30-40) kmph |
| North-Western | Strong winds (40-50) kmph at times | Strong winds (50-60) kmph at times | Strong winds (60-70) kmph at times |
| Central | Fairly Strong winds (30-40) kmph | Fairly Strong winds (30-40) kmph | Strong winds (50-60) kmph at times |

Heavy rain advisory for the next three days

| Province | District | 25 th Nov. | 26 th Nov. | 27 th Nov. |
|----------|-------------|--|--|--|
| Northern | Mullaittivu | Showers or thundershowers at times ;Fairly heavy rainfall about (75- 100) mm at some places | Showers or thundershowers at times ;Fairly heavy rainfall about (75- 100) mm at some places | Showers or thundershowers at times. |
| | Jaffna | Showers or thundershowers at times ;Fairly heavy rainfall about (75- 100) mm at some places | Showers or thundershowers at times ;Fairly heavy rainfall about (75- 100) mm at some places | Showers or thundershowers at times ;Fairly heavy rainfall about (75- 100) mm at some places |



කාලගුණ විද්‍යා දෙපාර්තමේන්තුව

வளிமண்டலவியல் திணைக்களம்

Department of Meteorology

TP : 011 2686686

Fax : 011 2691443

E-mail : metnmc@gmail.com

Web : www.meteo.gov.lk

| | | | | |
|---------------|--------------|--|--|--|
| | Vavuniya | Showers or thundershowers at times ;Fairly heavy rainfall about (75-100) mm at some places | Showers or thundershowers at times ;Fairly heavy rainfall about (75-100) mm at some places | Showers or thundershowers at times. |
| | Mannar | Showers or thundershowers at times ;Fairly heavy rainfall about (75-100) mm at some places | Showers or thundershowers at times ;Fairly heavy rainfall about (75-100) mm at some places | Showers or thundershowers at times ;Fairly heavy rainfall about (75-100) mm at some places |
| | Kilinochchi | Showers or thundershowers at times ;Fairly heavy rainfall about (75-100) mm at some places | Showers or thundershowers at times ;Fairly heavy rainfall about (75-100) mm at some places | Showers or thundershowers at times. |
| North-Central | Anuradhapura | Showers or thundershowers at times ;Fairly heavy rainfall about (75-100) mm at some places | Showers or thundershowers at times ;Fairly heavy rainfall about (75-100) mm at some places | Showers or thundershowers at times. |
| | Polonnaruwa | Showers or thundershowers at times ;Fairly heavy rainfall about (75-100) mm at some places | Showers or thundershowers at times ;Fairly heavy rainfall about (75-100) mm at some places | Showers or thundershowers at times. |
| Eastern | Trincomalee | Showers or thundershowers at times ;Heavy rainfall about (100- 150) mm at some places | Showers or thundershowers at times ;Heavy rainfall about (100- 150) mm at some places | Showers or thundershowers at times. |
| | Ampara | Showers or thundershowers at times ;Heavy rainfall about (100- 150) mm at some places | Showers or thundershowers at times ;Fairly heavy rainfall about (75-100) mm at some places | Showers or thundershowers during the evening or night. |
| | Batticaloa | Showers or thundershowers at times ;Heavy rainfall about (100- 150) mm at some places | Showers or thundershowers at times ;Fairly heavy rainfall about (75-100) mm at some places | Showers or thundershowers during the evening or night. |
| Sabaragamuwa | Rathnapura | Showers or thundershowers during the evening or night. | Showers or thundershowers during the evening or night. | Showers or thundershowers during the evening or night. |
| | Kegalle | Showers or thundershowers during the evening or night. | Showers or thundershowers during the evening or night. | Showers or thundershowers during the evening or night. |
| Western | Colombo | Showers or thundershowers during the evening or night. | Showers or thundershowers during the evening or night. | Showers or thundershowers during the evening or night. |
| | Kaluthara | Showers or thundershowers during the evening or night. | Showers or thundershowers during the evening or night. | Showers or thundershowers during the evening or night. |



කාලගුණ විද්‍යා දෙපාර්තමේන්තුව

வளிமண்டலவியல் திணைக்களம்

Department of Meteorology

TP : 011 2686686

Fax : 011 2691443


E-mail : metnmc@gmail.com


Web : www.meteo.gov.lk

| | | | | |
|---------------|--------------|--|--|--|
| | Gampaha | Showers or thundershowers during the evening or night. | Showers or thundershowers during the evening or night. | Showers or thundershowers during the evening or night. |
| Southern | Galle | Showers or thundershowers during the evening or night. | Showers or thundershowers during the evening or night. | Showers or thundershowers during the evening or night. |
| | Matara | Showers or thundershowers during the evening or night. | Showers or thundershowers during the evening or night. | Showers or thundershowers during the evening or night. |
| | Hambanthota | Showers or thundershowers at times ;Fairly heavy rainfall about (75-100) mm at some places | Showers or thundershowers at times. | Showers or thundershowers at times. |
| Uva | Monaragala | Showers or thundershowers at times ;Fairly heavy rainfall about (75-100) mm at some places | Showers or thundershowers at times ;Fairly heavy rainfall about (75-100) mm at some places | Showers or thundershowers during the evening or night. |
| | Badulla | Showers or thundershowers at times ;Fairly heavy rainfall about (75-100) mm at some places | Showers or thundershowers at times ;Fairly heavy rainfall about (75-100) mm at some places | Showers or thundershowers during the evening or night. |
| North-western | Kurunegala | Showers or thundershowers at times. | Showers or thundershowers at times. | Showers or thundershowers at times. |
| | Puttalam | Showers or thundershowers at times. | Showers or thundershowers at times ;Heavy rainfall about (100- 150) mm at some places | Showers or thundershowers at times ;Fairly heavy rainfall about (75-100) mm at some places |
| Central | Kandy | Showers or thundershowers at times ;Fairly heavy rainfall about (75-100) mm at some places | Showers or thundershowers at times ;Fairly heavy rainfall about (75-100) mm at some places | Showers or thundershowers at times. |
| | Nuwara-Eliya | Showers or thundershowers at times ;Fairly heavy rainfall about (75-100) mm at some places | Showers or thundershowers at times ;Fairly heavy rainfall about (75-100) mm at some places | Showers or thundershowers at times. |
| | Matale | Showers or thundershowers at times ;Fairly heavy rainfall about (75-100) mm at some places | Showers or thundershowers at times ;Fairly heavy rainfall about (75-100) mm at some places | Showers or thundershowers at times. |

No risk 

Low risk 

Moderate risk 

High risk 



කාලගුණ විද්‍යා දෙපාර්තමේන්තුව

வளிமண்டலவியல் திணைக்களம்

Department of Meteorology

TP : 011 2686686

Fax : 011 2691443

E-mail : metnmc@gmail.com

Web : www.meteo.gov.lk

Action suggested for the Sea area:

- Naval and fishing communities are warned not to venture to the sea areas around the island from 24th November, until further notice.
- Requested to be attentive about future advisories issued by the Department of Meteorology in this regard.

Action suggested for the Land area:

- General public is requested to be vigilant regarding impending extreme weather situation from November 25th to November 27th.
- For emergency assistance contact the local disaster management authorities.
- Requested to be attentive about future advisories issued by the Department of Meteorology in this regard.



නිවේදන අංකය : 04

WW/TC/25/11/24/01

වර්ණය : රතු

ගිනිකොණදිග බෙංගාල බොක්ක මුහුදු ප්‍රදේශයේ පවතින අඩු පීඩන කලාපය පිළිබඳ අනතුරු ඇඟවීම් නිවේදනය

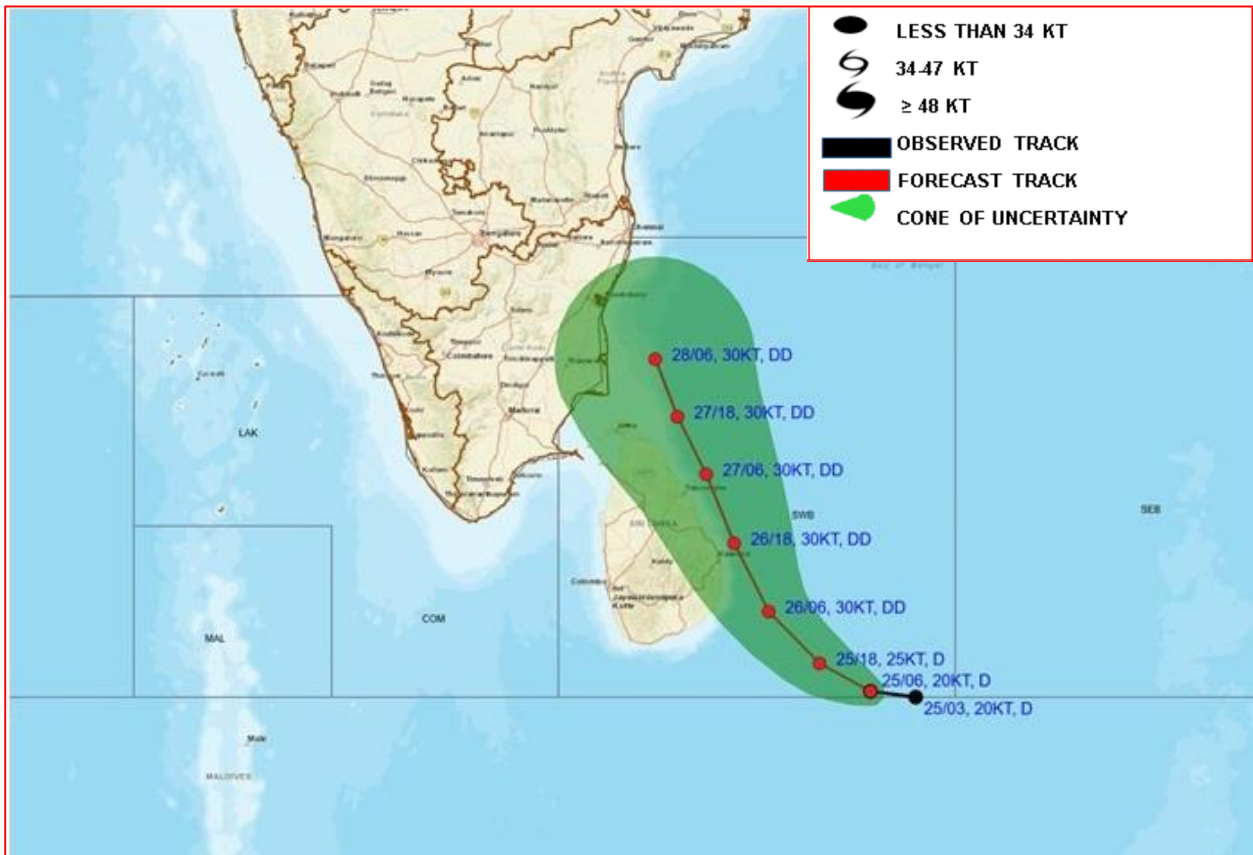
කාලගුණ විද්‍යා දෙපාර්තමේන්තුවේ, ස්වභාවික විපත් පිළිබඳ පූර්ව අනතුරු ඇඟවීමේ මධ්‍යස්ථානය විසින් 2024 නොවැම්බර් මස 26 වන දින ප.ව. 04.00 දක්වා වලංගු වන පරිදි 2024 නොවැම්බර් මස 25 වන දින ප.ව. 04.00 ට නිකුත් කරන ලදී.

දිවයින වටාවන ගැඹුරු හා නොගැඹුරු මුහුදු ප්‍රදේශ සහ ගොඩබිම සඳහා

අවදානයෙන් සිටින්න!

නිරිත දිග බෙංගාල බොක්ක මුහුදු ආශ්‍රිතව පැවති අඩුපීඩන කලාපය අද දින උදෑසන කාලයේ (25) මධ්‍යම නිරිත දිග බෙංගාල බොක්ක මුහුදු ප්‍රදේශය ආශ්‍රිතව පීඩන අවපාතයක් දක්වා වර්ධනය වී ඇත. එම පද්ධතිය අද පෙ.ව 1130 පමණ වනවිට ත්‍රිකුණාමලය කී.මී. 530 ක් පමණ එපිටින් ගිණිකොන දෙසින් පිහිටා ඇත. එය ඉදිරි පැය 24 තුළදී වයඹ දෙසට ගමන් කර ගැඹුරු පීඩන අවපාතයක් දක්වා වර්ධනය වෙමින් දිවයිනේ නැගෙනහිර වෙරළට ආසන්නව ගමන් කරනු ඇතැයි බලාපොරොත්තු වේ.

මෙම පද්ධතියේ බලපෑම හේතුවෙන් දිවයිනේ උතුරු පළාතේ සහ ත්‍රිකුණාමලය දිස්ත්‍රික්කයේත් ඇතැම් ස්ථානවලට මි.මී.150 ට වැඩි ඉතා තද වැසි ඇතිවිය හැක. උතුරු-මැද, මධ්‍යම සහ ඌව පළාත්වලත් මඩකළපුව, අම්පාර දිස්ත්‍රික්කවල ඇතැම් ස්ථානවලට මි.මී.100 ට වැඩි තද වැසි ඇතිවිය හැක.

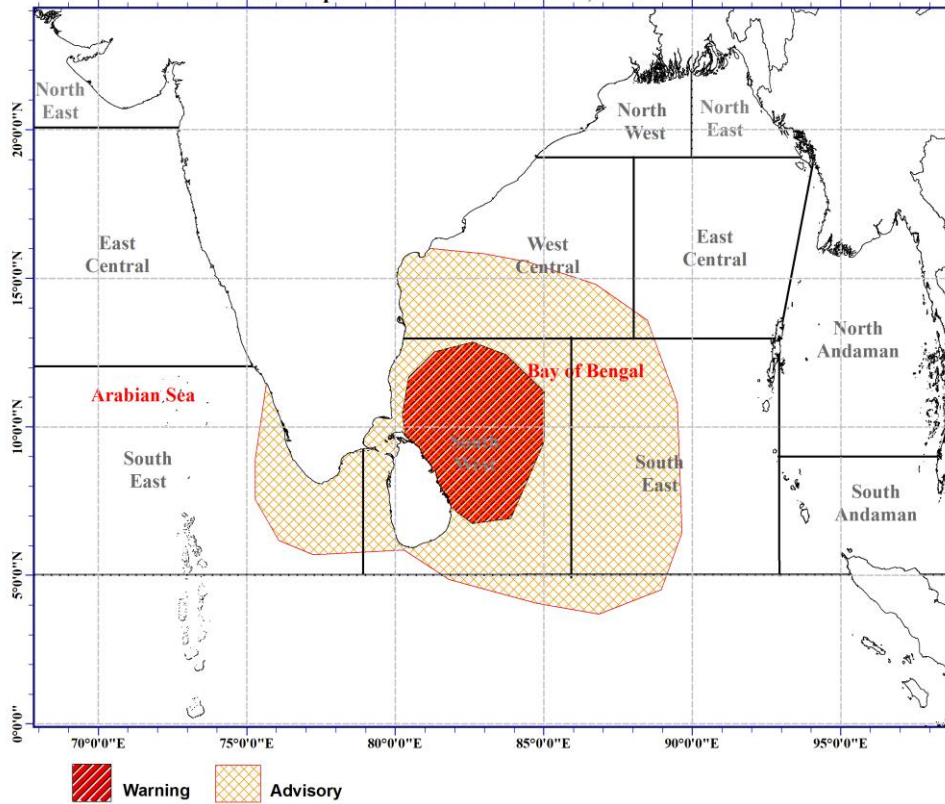


පද්ධතියේ පුරෝකථන මාර්ගය සහ පද්ධතියේ නීවාතාවය

| දිනය/වේලාව) (ශ්‍රී ලංකා පැය) | ස්ථානය (උතුරු අක්ෂාංශ °N නැගෙනහිර දේශාංශ °E) | උපරිම සුළගේ වේගය (පැයට කි. මී.) | කැළඹීලී ස්වභාවය |
|---------------------------------|--|---------------------------------|----------------------|
| 25.11.24/1200 | 5.7/84.3 | 45-55 විටින් විට 65 දක්වා | පීඩන අවපාතයක් |
| 26.11.24/0000 | 6.8/83.5 | 50-60 විටින් විට 70 දක්වා | ගැඹුරු පීඩන අවපාතයක් |
| 26.11.24/1200 | 7.9/82.8 | 50-60 විටින් විට 70 දක්වා | ගැඹුරු පීඩන අවපාතයක් |
| 27.11.24/0000 | 8.9/82.1 | 55-65 විටින් විට 75 දක්වා | ගැඹුරු පීඩන අවපාතයක් |
| 27.11.24/1200 | 9.8/81.5 | 55-65 විටින් විට 75 දක්වා | ගැඹුරු පීඩන අවපාතයක් |
| 28.11.24/0000 | 10.8/80.9 | 55-65 විටින් විට 75 දක්වා | ගැඹුරු පීඩන අවපාතයක් |



Warning for Fishing and Naval Communities
issued at 4.00 p.m. on 25 November 2024, valid for next 24 hours



අනතුරු ඇඟවීම්

මුහුදු ප්‍රදේශ:

- දිවයින වටාවන ගැඹුරු සහ නොගැඹුරු මුහුදු ප්‍රදේශවල සුළගේ වේගය ක්ෂණිකව පැ.කි.මී. (60-70) පමණ දක්වා ඉහළ යාමට ඉඩ ඇති හෙයින් එම මුහුදු ප්‍රදේශය විටින් විට රළ හෝ ඉතා රළ විය හැක. දිවයින වටාවන මුහුදු ප්‍රදේශවල ඇතැම් ස්ථානවලට ඉතා තද වැසි හෝ ගිගුරුම් සහිත වැසි පැවතිය හැක.
- නොවැම්බර් 25 දින සිට නැවත දැනුම් දෙන තුරු දිවයින වටාවන ගැඹුරු සහ නොගැඹුරු මුහුදු ප්‍රදේශවල සිවර සහ නාවුක කටයුතුවලින් වැළකී සිටින ලෙස දැනුම් දෙනු ලැබේ.

ගොඩබිම ප්‍රදේශ:

ඉදිරි දින තුන සඳහා තද සුළං පිළිබඳ අනතුරු ඇඟවීම.

| පළාත | නොවැම්බර් 25 | නොවැම්බර් 26 | නොවැම්බර් 27 |
|-----------|--|--|--|
| උතුර | පැ.කි.මී.(30-40) පමණ දක්වා වන තරමක තද සුළං | විටින් විට පැ.කි.මී.(40-50) පමණ දක්වා වන තද සුළං | විටින් විට පැ.කි.මී.(60-70) පමණ දක්වා වන තද සුළං |
| උතුරු-මැද | පැ.කි.මී.(30-40) පමණ දක්වා වන තරමක තද සුළං | විටින් විට පැ.කි.මී.(40-50) පමණ දක්වා වන තද සුළං | විටින් විට පැ.කි.මී.(50-60) පමණ දක්වා වන තද සුළං |
| නැගෙනහිර | පැ.කි.මී.(30-40) පමණ දක්වා වන තරමක තද සුළං | විටින් විට පැ.කි.මී.(40-50) පමණ දක්වා වන තද සුළං | විටින් විට පැ.කි.මී.(50-60) පමණ දක්වා වන තද සුළං |



කාලගුණ විද්‍යා දෙපාර්තමේන්තුව

வளிமண்டலவியல் திணைக்களம்

Department of Meteorology

TP : 011 2686686

Fax : 011 2691443

E-mail : metnmc@gmail.com

Web : www.meteo.gov.lk

| | | | |
|----------|--|--|--|
| සබරගමුව | පැ.කි.මී.(30-40) පමණ දක්වා වන තරමක තද සුළං | පැ.කි.මී.(30-40) පමණ දක්වා වන තරමක තද සුළං | විටින් විට පැ.කි.මී.(40-50) පමණ දක්වා වන තද සුළං |
| බස්නාහිර | පැ.කි.මී.(30-40) පමණ දක්වා වන තරමක තද සුළං | විටින් විට පැ.කි.මී.(40-50) පමණ දක්වා වන තද සුළං | පැ.කි.මී.(40-50) පමණ දක්වා වන තරමක තද සුළං |
| දකුණ | පැ.කි.මී.(30-40) පමණ දක්වා වන තරමක තද සුළං | පැ.කි.මී.(30-40) පමණ දක්වා වන තරමක තද සුළං | පැ.කි.මී.(40-50) පමණ දක්වා වන තරමක තද සුළං |
| ඌව | පැ.කි.මී.(30-40) පමණ දක්වා වන තරමක තද සුළං | පැ.කි.මී.(30-40) පමණ දක්වා වන තරමක තද සුළං | පැ.කි.මී.(30-40) පමණ දක්වා වන තරමක තද සුළං |
| වයඹ | පැ.කි.මී.(30-40) පමණ දක්වා වන තරමක තද සුළං | පැ.කි.මී.(30-40) පමණ දක්වා වන තරමක තද සුළං | පැ.කි.මී.(40-50) පමණ දක්වා වන තරමක තද සුළං |
| මධ්‍යම | පැ.කි.මී.(30-40) පමණ දක්වා වන තරමක තද සුළං | පැ.කි.මී.(30-40) පමණ දක්වා වන තරමක තද සුළං | පැ.කි.මී.(30-40) පමණ දක්වා වන තරමක තද සුළං |

ඉදිරි දින තුන සඳහා තද වැසි පිළිබඳ අනතුරු ඇඟවීම

| පළාත | දිස්ත්‍රික්කය | නොවැම්බර් 25 | නොවැම්බර් 26 | නොවැම්බර් 27 |
|-----------|---------------|---|---|---|
| උතුර | මූලතිව් | විටින් විට වැසි හෝ ගිගුරුම් සහිත වැසි, ඇතැම් ස්ථාන වලට මි.මී. (75-100) දක්වා තරමක තද වැසි | විටින් විට වැසි හෝ ගිගුරුම් සහිත වැසි, ඇතැම් ස්ථාන වලට මි.මී. (100-150) දක්වා තද වැසි | විටින් විට වැසි හෝ ගිගුරුම් සහිත වැසි. |
| | යාපනය | විටින් විට වැසි හෝ ගිගුරුම් සහිත වැසි, ඇතැම් ස්ථාන වලට මි.මී. (75-100) දක්වා තරමක තද වැසි | විටින් විට වැසි හෝ ගිගුරුම් සහිත වැසි, ඇතැම් ස්ථාන වලට මි.මී. (100-150) දක්වා තද වැසි | විටින් විට වැසි හෝ ගිගුරුම් සහිත වැසි, ඇතැම් ස්ථාන වලට මි.මී. (75-100) දක්වා තරමක තද වැසි |
| | වවුනියා | විටින් විට වැසි හෝ ගිගුරුම් සහිත වැසි, ඇතැම් ස්ථාන වලට මි.මී. (75-100) දක්වා තරමක තද වැසි | විටින් විට වැසි හෝ ගිගුරුම් සහිත වැසි, ඇතැම් ස්ථාන වලට මි.මී. (100-150) දක්වා තද වැසි | විටින් විට වැසි හෝ ගිගුරුම් සහිත වැසි. |
| | මන්නාරම | විටින් විට වැසි හෝ ගිගුරුම් සහිත වැසි, ඇතැම් ස්ථාන වලට මි.මී. (75-100) දක්වා තරමක තද වැසි | විටින් විට වැසි හෝ ගිගුරුම් සහිත වැසි, ඇතැම් ස්ථාන වලට මි.මී. (100-150) දක්වා තද වැසි | විටින් විට වැසි හෝ ගිගුරුම් සහිත වැසි, ඇතැම් ස්ථාන වලට මි.මී. (75-100) දක්වා තරමක තද වැසි |
| | කිලිනොච්චි | විටින් විට වැසි හෝ ගිගුරුම් සහිත වැසි, ඇතැම් ස්ථාන වලට මි.මී. (75-100) දක්වා තරමක තද වැසි | විටින් විට වැසි හෝ ගිගුරුම් සහිත වැසි, ඇතැම් ස්ථාන වලට මි.මී. (100-150) දක්වා තද වැසි | විටින් විට වැසි හෝ ගිගුරුම් සහිත වැසි. |
| උතුරු-මැද | අනුරාධපුර | විටින් විට වැසි හෝ ගිගුරුම් සහිත වැසි, ඇතැම් ස්ථාන වලට මි.මී. (75-100) දක්වා තරමක තද වැසි | විටින් විට වැසි හෝ ගිගුරුම් සහිත වැසි, ඇතැම් ස්ථාන වලට මි.මී. (75-100) දක්වා තරමක තද වැසි | විටින් විට වැසි හෝ ගිගුරුම් සහිත වැසි. |



කාලගුණ විද්‍යා දෙපාර්තමේන්තුව

வளிமண்டலவியல் திணைக்களம்

Department of Meteorology

TP : 011 2686686

Fax : 011 2691443

E-mail : metnmc@gmail.com

Web : www.meteo.gov.lk

| | | | | |
|--------|----------|---|---|---|
| වයඹ | කුරුණෑගල | විටින් විට වැසි හෝ ගිගුරුම් සහිත වැසි. | විටින් විට වැසි හෝ ගිගුරුම් සහිත වැසි. | විටින් විට වැසි හෝ ගිගුරුම් සහිත වැසි. |
| | පුත්තලම | විටින් විට වැසි හෝ ගිගුරුම් සහිත වැසි. | විටින් විට වැසි හෝ ගිගුරුම් සහිත වැසි, ඇතැම් ස්ථාන වලට මි.මි. (100-150) දක්වා තද වැසි | විටින් විට වැසි හෝ ගිගුරුම් සහිත වැසි, ඇතැම් ස්ථාන වලට මි.මි. (75-100) දක්වා තරමක තද වැසි |
| මධ්‍යම | මහනුවර | විටින් විට වැසි හෝ ගිගුරුම් සහිත වැසි, ඇතැම් ස්ථාන වලට මි.මි. (75-100) දක්වා තරමක තද වැසි | විටින් විට වැසි හෝ ගිගුරුම් සහිත වැසි, ඇතැම් ස්ථාන වලට මි.මි. (75-100) දක්වා තරමක තද වැසි | විටින් විට වැසි හෝ ගිගුරුම් සහිත වැසි. |
| | නුවරඑළිය | විටින් විට වැසි හෝ ගිගුරුම් සහිත වැසි, ඇතැම් ස්ථාන වලට මි.මි. (75-100) දක්වා තරමක තද වැසි | විටින් විට වැසි හෝ ගිගුරුම් සහිත වැසි, ඇතැම් ස්ථාන වලට මි.මි. (75-100) දක්වා තරමක තද වැසි | විටින් විට වැසි හෝ ගිගුරුම් සහිත වැසි. |
| | මාතලේ | විටින් විට වැසි හෝ ගිගුරුම් සහිත වැසි, ඇතැම් ස්ථාන වලට මි.මි. (75-100) දක්වා තරමක තද වැසි | විටින් විට වැසි හෝ ගිගුරුම් සහිත වැසි, ඇතැම් ස්ථාන වලට මි.මි. (75-100) දක්වා තරමක තද වැසි | විටින් විට වැසි හෝ ගිගුරුම් සහිත වැසි. |

අවදානම් රහිත



අඩු අවදානම්



මධ්‍ය අවදානම්



අධි අවදානම්



මුහුදු ප්‍රදේශ සඳහා අනුගමනය කල යුතු ක්‍රියාමාර්ග:

- නොවැම්බර් 24 දින සිට නැවත දැනුම් දෙන තුරු දිවයින වටාවන ගැඹුරු සහ නොගැඹුරු මුහුදු ප්‍රදේශවල සිවර සහ නාවුක කටයුතුවලින් වැළකී සිටින ලෙස දැනුම් දෙනු ලැබේ.
- කාලගුණ විද්‍යා දෙපාර්තමේන්තුව මගින් මේ සම්බන්ධව නිකුත් කරන ඉදිරි නිවේදන පිළිබඳ අවධානය යොමුකරන ලෙස ඉල්ලා සිටිනු ලැබේ.

ගොඩබිම ප්‍රදේශය සඳහා අනුගමනය කල යුතු ක්‍රියාමාර්ග:

- නොවැම්බර් 25 සිට නොවැම්බර් 27 දක්වා ඇතිවිය හැකි අයහපත් කාලගුණික තත්වය පිළිබඳ විමසිලිමත්වන ලෙස ජනතාවගෙන් ඉල්ලා සිටිනු ලැබේ.
- හදිසි තත්වයකදී ප්‍රාදේශීය ආපදා කළමනාකරණ මධ්‍යස්ථාන නිලධාරීන් ගේ සහය පතන්න.
- කාලගුණ විද්‍යා දෙපාර්තමේන්තුව මගින් මේ සම්බන්ධව නිකුත් කරන ඉදිරි නිවේදන පිළිබඳ අවධානය යොමුකරන ලෙස ඉල්ලා සිටිනු ලැබේ.